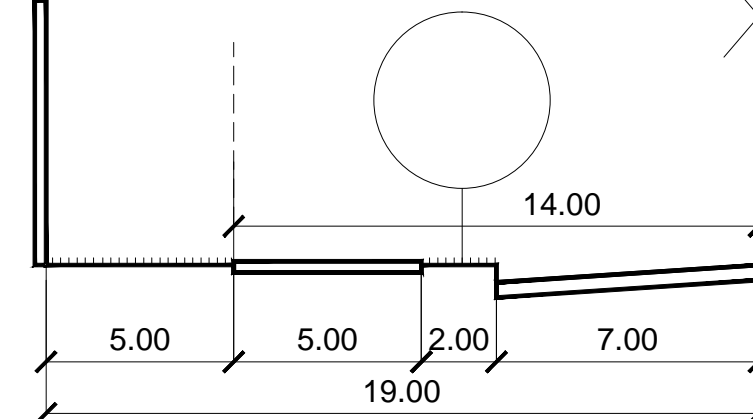
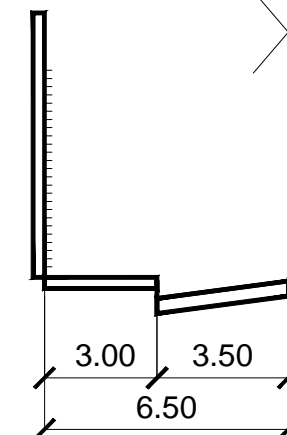


7-7



AX 16-16

AX



LEGENDA LIMITE

- LIMITA TEREN STUDIAT S= 704mp
- REGIM ALINIERE
- ALINIAMENT

ZONE

- ZONA CAI DE COMUNICATII AFLATE IN INTRAVILAN
- ISp - ZONA INSTITUTII PUBLICE, SERVICII SI FUNCTIUNI DE INTERES PROTEJATA
- Lmp - ZONA LOCUINTE MICI SI SERVICII PROTEJATA



INTERDICTII TEMPORALE SI DEFINITIVE

IN INTERSECTII DE CIRCULATIE - LA INTERSECTIILE
SIMPLE : CU RAZA DE 50M DIN CENTRUL INTERSECTIEI ;
LA INTERSECTIILE COMPLEXE - IN CONFORMITATE CU
IDICATIILE DIN PLAN




IIINTERDICTIE PANA LA ELABORAREA / REACTUALIZARE
P.U.Z. , P.U.D.

UTR S1

P.O.T. maxim = 50 %
C.U.T. maxim = 1.50

P.O.T. existent = 12,79 %
C.U.T. existent = 0.12

P.O.T. propus = 28,0 %
C.U.T. propus = 0.8



BiG

arhigeco

Ploiesti, Tel : 0722.588805 , arhi_geo@yahoo.com



Beneficiar :

S.C. APA NOVA PLOIESTI S.R.L.

Proiect nr.

31/2016

Specificatie

Nume

Semnatura

Scara :

1:500

Desenat

arh. Marinescu Andreea

Proiectat

arh. Georgescu Bogdan

Sef proiect

arh. Georgescu Bogdan

Data :

Ian. 2016

Titlu proiect : P.U.D. - DETALIERE CONDITII DE
AMPLASARE PENTRU CONSTRUIRE
CLADIRE DE BIROURI P+2
Mun. Ploiesti, str. Ana Ipatescu, nr. 6, Jud. Prahova

Titlu plansa :

SITUATIA EXISTENTA

Planșa nr.

U.02

Faza

P.U.D.